



STATUTÁRNÍ MĚSTO LIBEREC

Poznámka: Zveřejněna je pouze upravená verze dokumentu z důvodu dodržení přiměřenosti rozsahu zveřejňovaných osobních údajů podle nařízení Evropského parlamentu a rady (EU) 2016/679, o ochraně fyzických osob v souvislosti se zpracováním osobních údajů a o volném pohybu těchto údajů a o zrušení směrnice 95/46/ES (obecné nařízení o ochraně osobních údajů a aplikačních zákonů ČR).

Nejsou dotčena práva podle § 16 odst. 2 písm. e) zákona č. 128/2000 Sb., o obcích (obecní zřízení) oprávněných osob uvedených v § 16 a § 17 téhož zákona.

14. schůze rady města dne: 27.08.2019

Bod pořadu jednání: 49/1

Dopravní napojení přes: “ Nová Pastýřská“ – architektonická koncepční studie

Stručný obsah: Dne 18. 6. 2019 pověřila RM Bc. Davida Novotného na základě předložených podkladů k zadání zpracování projektové dokumentace pro propojení Nová Pastýřská ve stupni DUR, dle předložených etap. 1 až 3 pro etapu 1. Na začátku července 2019 pověřil primátor města Liberce Ing., Jaroslav Zámečník CSc. odbor KAM úkolem zpracovat architektonicko-koncepční studii na ulici Nová Pastýřská. Tato nová městská ulice se má stát kvalitní městskou třídou, zahrnující bezpečně všechny druhy dopravy, včetně pěší, cyklo, hromadné i individuální, doplněné stromořadím, poskytujícím stín a přispívajícím k lepšímu klimatu, životnímu prostředí daného místa a města Liberec.

MML, Odbor kancelář architekta města

Důvod předložení: Odbor KAM Liberec vypracoval architektonicko - koncepční studii ulice „Nová Pastýřská“ na základě úkolu primátora města Ing., Jaroslava Zámečníka CSc.

Zpracoval: Koňasová Zuzana, Ing. arch. - pracovník odboru kancelář architekta města

Projednáno s: Ing. Pavel Rychetský, Mgr. Jiří Šolc, Ing., Zámečník Jaroslav CSc.

Předkládá: Jand'ourek Jiří, Ing. arch. Ing. - vedoucí odboru kancelář architekta města

K projednání v radě přizván(a): Ing. arch. Ing. Jiří Jand'ourek

Předpokládaná doba projednání (min): 20

Po schválení předložit na jednání:

Návrh usnesení

Rada města po projednání

schvaluje

Záměr – řešení části ulice (2,3 etapa) Nová Pastýřská podle architektonické koncepční studie dle příloh č. 1, 2, 3.

ukládá

Předložit návrh na zadání veřejné zakázky na zhotovení projektové dokumentace na části ulice (2,3 etapa) Nová Pastýřská podle architektonické koncepční studie odboru KAM.

P: Jand'ourek Jiří, Ing. arch. Ing. - vedoucí odboru kancelář architekta města

T: 30.09.2019

Důvodová zpráva

Na začátku července 2019 pověřil primátor města Liberce Ing., Jaroslav Zámečník CSc. odbor KAM úkolem zpracovat architektonicko-koncepční studii na ulici Nová Pastýřská. Tato nová městská ulice se má stát kvalitní městskou třídou, zahrnující bezpečně všechny druhy dopravy, včetně pěší, cyklo, hromadné i individuální, doplněné stromořadím, poskytujícím stín a přispívajícím k lepšímu klimatu, životnímu prostředí daného místa a města Liberec. Viz. Grafická příloha č. 1. a 2. Součástí studie je i kultivace předprostoru sídla policie ČR (na pozemcích policie ČR).

Severní svah, na druhé straně ulice, s převažujícími městskými pozemky, je v žádoucích úsecích pevně určen uliční čarou a generuje možný potenciál k zástavbě. Historicky to potvrzuje stopu zástavby a vytváří příležitost pro živost budoucí ulice.

Ul. Voroněžská zůstává v původní stopě, jako důležitý prostorutvorný prvek. Nemožností zaručit normový sklon dle ČSN, však nebude její koncová pozice určena pro motorovou dopravu a ústí bude ukončeno zamykacím sloupkem. Ulice bude v dolní části určena pouze pro pěší.

Mírné řešení sjezdu a napojení po vrstevnici, požadované rezidenty, ústícího k parkingu do knihovny není vzhledem k řešení ostatních druhů dopravy, budoucího významu ulice Nová Pastýřská a samotných nákladů na realizaci, prioritou města. Město by však mělo v době zimní údržby umožnit bezpečný vjezd i výjezd pro rezidenty a majitele garáží v ul. Voroněžská. Prověří a ev. přeřeší prostor a povrch hlavního dopravního tělesa motorově přístupné části ulice Voroněžská, v koncové pozici pak umožní parkovací stání pro dům č.p 217/5.

Hlavní cíl projektu

Kvalitní návrh městské třídy Nová Pastýřská, jako důležité části městského vnitřního okruhu, umožňující odlehčení Šaldova náměstí a historického centra. Nová městská okružní komunikace bude bezpečná pro všechny druhy dopravy, včetně pěší, cyklo, hromadné i individuální. Nové řešení ulice Pastýřské předložené KAM zmenšuje celou šířku v příčném profilu vůči původnímu návrhu viz příloha č. 3 a tím výrazně zlevňuje celkové náklady na výstavbu a budoucí údržbu. Zároveň doplňuje ulici o stromořadí a tím přispívá k lepšímu environmentálnímu účinku a klimatu ve městě. Součástí řešení bude i kvalitní materiálový detail a doplnění ulice o nezbytný stabilizační a mobiliární (lavičky, koše, stojany na kola, místo pro kontejnery).

Dílčí cíle

Urbanizaci území, bude umožněna zástavba na vhodných pozemcích v místech původní zástavby.

Funkční dořešení ulice Voroněžská pro motorovou dopravu, zajišťující možnou obslužnost rezidentů i garáží.

Přínos

Propojení „Nová Pastýřská“ je dalším dílem městské okružní komunikace, umožňujícího objezd centra a jeho postupné zklidňování a rozšiřování.

Rozpočet

Bude upřesněn projektantem na základě studie dodané KAM.

Cyklopruhy je možné řešit pomocí dotace.

Financování

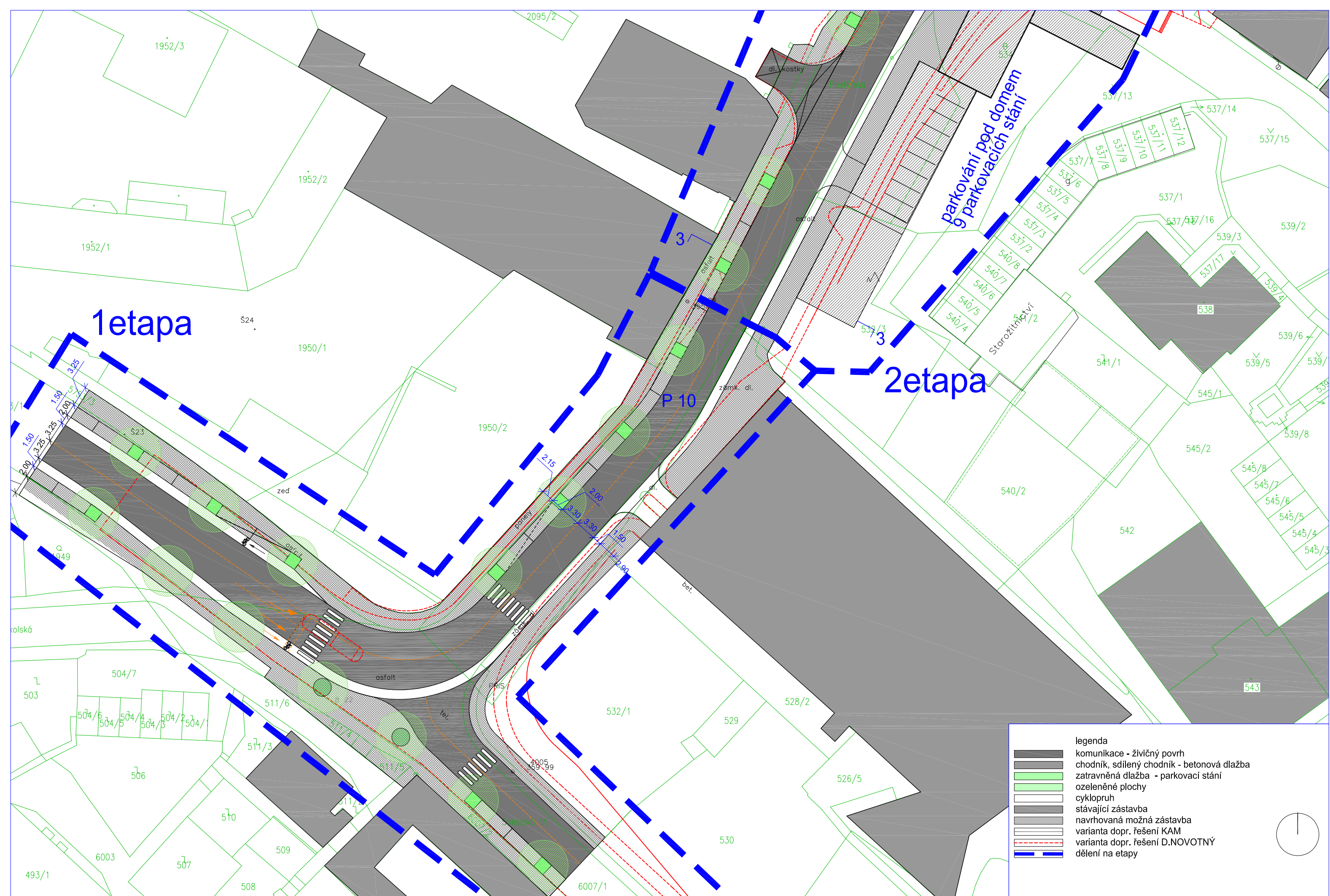
Doložený vícenásobek z důvodu doplněného zadání bude zaplacen z rozpočtu KAM.

Přílohy:

Příloha č. 1 - SITUACE_KAM - PASTÝŘSKÁ 10.8

Příloha č. 2 - SITUACE_KAM - PASTÝŘSKÁ 10.8

Příloha č. 3 - ŘEZY_KAM - PASTÝŘSKÁ 10.8



4etapa - parkoviště

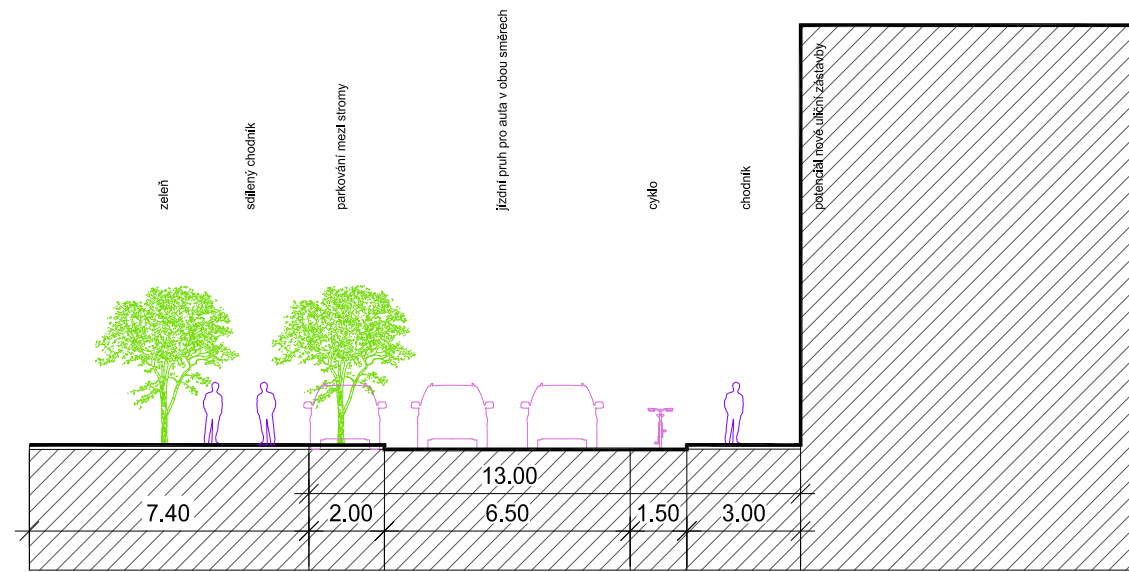
2etapa

3etapa

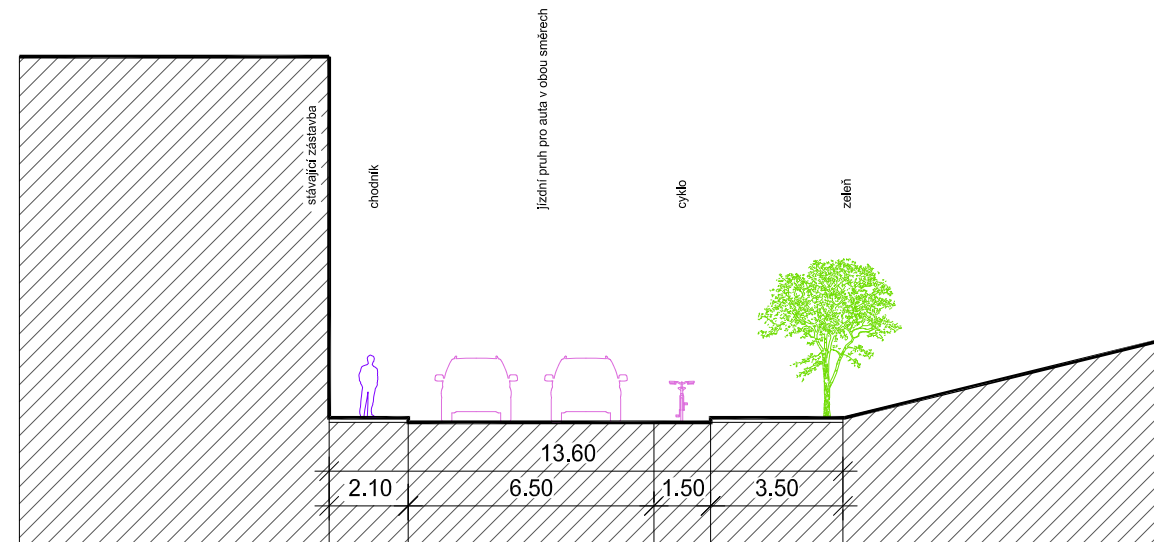
parkování pod domem
19 parkovacích stání

- legenda
- komunikace - živичný povrh
 - chodník, sdílený chodník - betonová dlažba
 - zatravněná dlažba - parkovací stání
 - ozeleněné plochy
 - cyklopruh
 - stávající zástavba
 - navrhovaná možná zástavba
 - varianta dopr. řešení KAM
 - varianta dopr. řešení D.NOVTNÝ
 - dělení na etapy

ŘEZ 1-1
1:200



ŘEZ 2-2
1:200



ŘEZ 3-3
1:200

