



# STATUTÁRNÍ MĚSTO LIBEREC

Poznámka: Zveřejněna je pouze upravená verze dokumentu z důvodu dodržení přiměřenosti rozsahu zveřejňovaných osobních údajů podle nařízení Evropského parlamentu a rady (EU) 2016/679, o ochraně fyzických osob v souvislosti se zpracováním osobních údajů a o volném pohybu těchto údajů a o zrušení směrnice 95/46/ES (obecné nařízení o ochraně osobních údajů a aplikačních zákonů ČR).

Nejsou dotčena práva podle § 16 odst. 2 písm. e) zákona č. 128/2000 Sb., o obcích (obecní zřízení) oprávněných osob uvedených v § 16 a § 17 téhož zákona.

14. schůze rady města dne: 27.08.2019

**Bod pořadu jednání: 24**

**Zřízení služebnosti na pozemcích Povodí Labe, s. p. – optická síť**

**Stručný obsah:** Při investiční výstavbě SML bude v rámci stavební akce „Připojení sportovního areálu U Nisy, Liberec na metropolitní optickou síť“ uložena na částech pozemků p. č. 6157/2 a p. č. 6160/6, k. ú. Liberec, které jsou ve vlastnictví Povodí Labe, státního podniku, stavba optické sítě. Z tohoto důvodu je na základě požadavku vlastníka dotčených pozemků, kterým je Povodí Labe, státní podnik, nutné zřízení služebnosti inženýrské sítě ve prospěch pozemku p. č. 5248/3, k. ú. Liberec, jehož vlastníkem je v současné době statutární město Liberec, za cenu 9 100 Kč.

---

## MML, Odbor majetkové správy

**Důvod předložení:** Zřízení služebnosti dle NOZ

**Zpracoval:** Roncová Ivana - vedoucí oddělení majetkové evidence a dispozic

**Projednáno s:** Němeček Jiří, Ing., CSc. - náměstek primátora pro strategický rozvoj, dotace a majetkovou správu

**Předkládá:** Schejbal Jaroslav, Ing. - vedoucí odboru majetkové správy

**K projednání v radě přizván(a):**

**Předpokládaná doba projednání (min):** 5

**Po schválení předložit na jednání:**

## **Návrh usnesení**

Rada města po projednání

### ***schvaluje***

zřízení služebnosti inženýrské sítě. Služebnost inženýrské sítě zakládá právo uložení inženýrské sítě, včetně příslušenství, vstup a vjezd za účelem provádění nezbytných prací spojených s opravami a revizemi, resp. rekonstrukcí inženýrské sítě nebo s odstraněním její havárie po celou dobu její fyzické i právní existence, na pozemcích p. č. 6157/2 a p. č. 6160/6, k. ú. Liberec, které jsou v majetku: Povodí Labe, státní podnik, Víta Nejedlého 951/8, Slezské Předměstí, 500 03 Hradec Králové, IČO: 70890005, ve prospěch pozemku p. č. 5248/3, k. ú. Liberec, jehož vlastníkem je v současné době statutární město Liberec, nám. Dr. E. Beneše 1/1, 460 59 Liberec I – Staré Město, IČO: 00262978, za cenu 9 100,- Kč, ke které bude připočítána daň z přidané hodnoty v platné zákonné výši. Věcné břemeno služebnosti bude zřízeno na dobu životnosti inženýrské sítě, tj. na dobu, po kterou je inženýrská síť schopna plnit svoji funkci jako celek.

### ***ukládá***

zajistit zpracování a uzavření smlouvy o zřízení věcného břemene dle schváleného usnesení  
P: Schejbal Jaroslav, Ing. - vedoucí odboru majetkové správy  
T: 30.09.2019

## Důvodová zpráva

**kat. území: Liberec**

**na pozemcích p. č. 6157/2, 6160/6**

zpracovala : A. Löfflerová  
kontrolovala : I. Roncová

druh pozemku : ost. pl. / ost. komunikace  
vlastník pozemků : Povodí Labe, státní podnik, Víta Nejedlého 951/8, Slezské Předměstí, 500 03 Hradec Králové, IČO: 70890005

ve prospěch : statutární město Liberec, nám. Dr. E. Beneše 1/1, 460 59 Liberec I – Staré Město, IČO: 00262978

záměr : uložení sdělovacího vedení – **nová stavba**  
zákonná úprava : § 1267 Obč. zákoníku – služebnost inženýrské sítě

**Při investiční výstavbě SML bude v rámci stavební akce „Připojení sportovního areálu U Nisy, Liberec na metropolitní optickou síť“ uložena na částech pozemků p. č. 6157/2 a p. č. 6160/6, k. ú. Liberec, které jsou ve vlastnictví Povodí Labe, státního podniku, stavba optické sítě. Z tohoto důvodu je na základě požadavku vlastníka dotčených pozemků, kterým je Povodí Labe, státní podnik, nutné zřízení služebnosti inženýrské sítě ve prospěch pozemku p. č. 5248/3, k. ú. Liberec, jehož vlastníkem je v současné době statutární město Liberec, za cenu 9 100,- Kč.**

**Předpokládaná cena za zřízení služebnosti: 9 100 Kč bez DPH**

Náklady spojené se zřízením hradí žadatel.

### **DOPORUČENÍ MSMA :**

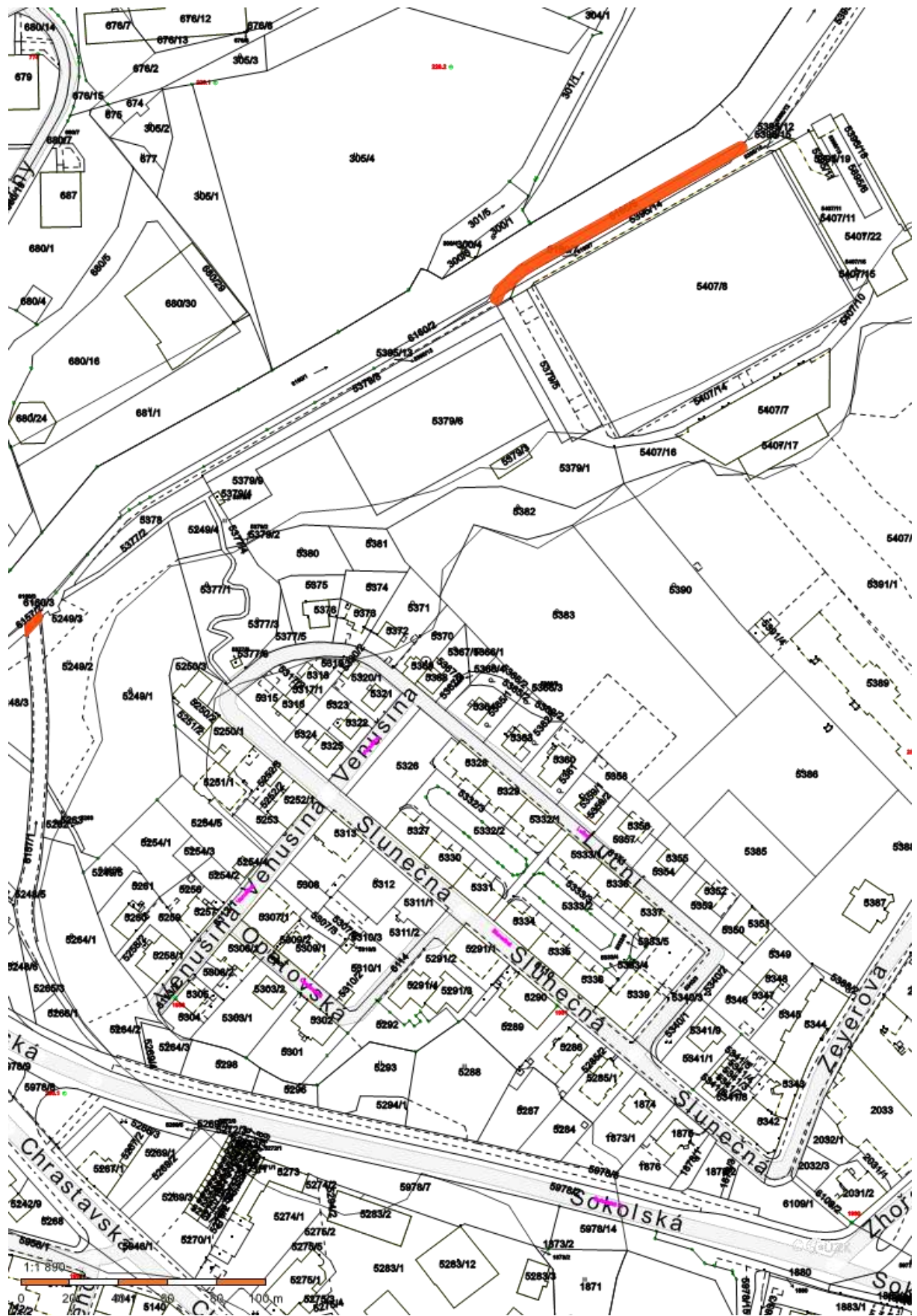
Odbor majetkové správy, oddělení majetkové evidence a dispozic **doporučuje** zřízení služebnosti inženýrské sítě

### **NÁVRH USNESENÍ RM:**

Rada města Liberec dne 27. 8. 2019 **schvaluje** zřízení služebnosti inženýrské sítě. Služebnost inženýrské sítě zakládá právo uložení inženýrské sítě, včetně příslušenství, vstup a vjezd za účelem provádění nezbytných prací spojených s opravami a revizemi, resp. rekonstrukcí inženýrské sítě nebo s odstraněním její havárie po celou dobu její fyzické i právní existence, na pozemcích p. č. 6157/2 a p. č. 6160/6, k. ú. Liberec, které jsou v majetku: Povodí Labe, státní podnik, Víta Nejedlého 951/8, Slezské Předměstí, 500 03 Hradec Králové, IČO: 70890005, ve prospěch pozemku p. č. 5248/3, k. ú. Liberec, jehož vlastníkem je v současné době statutární město Liberec, nám. Dr. E. Beneše 1/1, 460 59 Liberec I – Staré Město, IČO: 00262978, za cenu 9 100,- Kč, ke které bude připočítána daň z přidané hodnoty v platné zákonné výši. Věcné břemeno služebnosti bude zřízeno na dobu životnosti inženýrské sítě, tj. na dobu, po kterou je inženýrská síť schopna plnit svoji funkci jako celek.

### **Přílohy:**

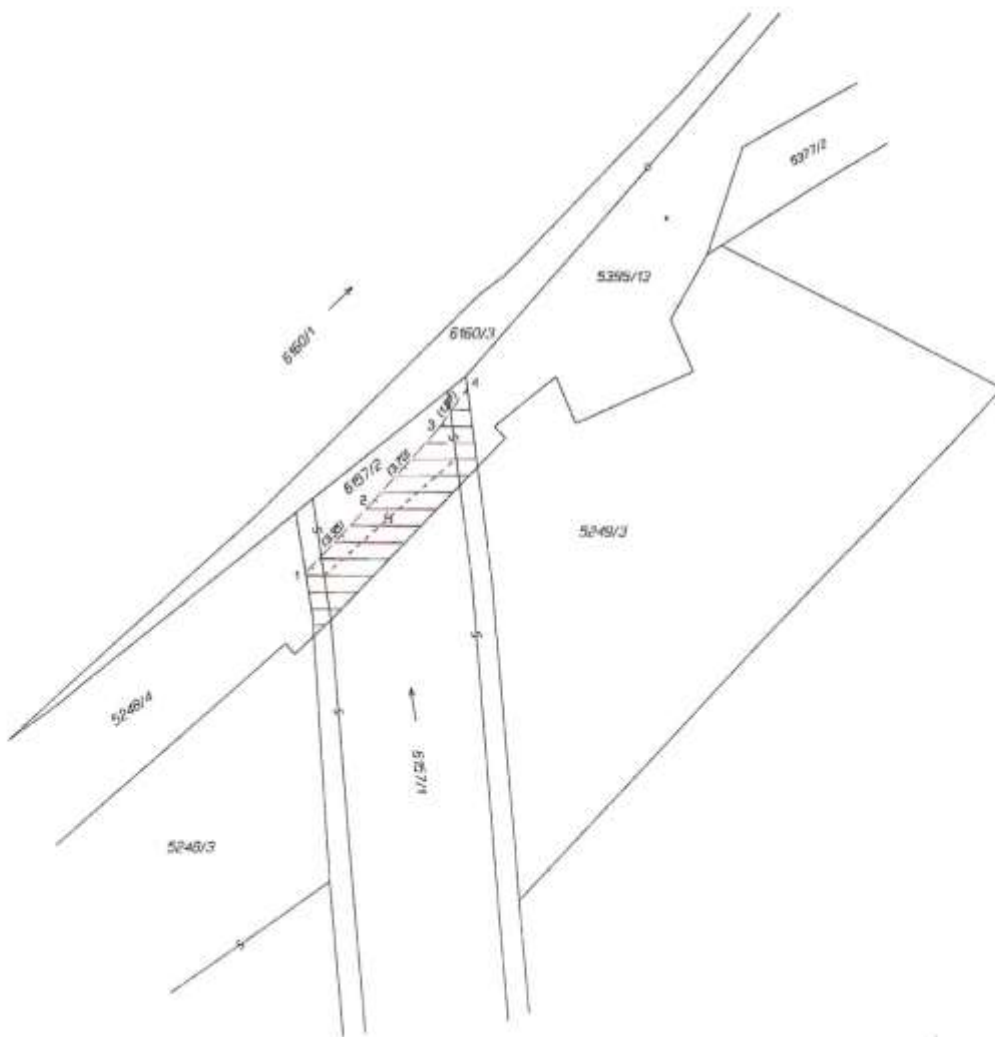
podklady k jednání



Seznam souřadnic (5-J19K)

Ordo bodů: Souřadnice pro žlaby 00 10K

	Y	X	Kód kv.
1	688678.84	673113.47	3
2	688676.52	673111.05	3
3	688674.05	673108.30	3
4	688672.80	673106.78	3



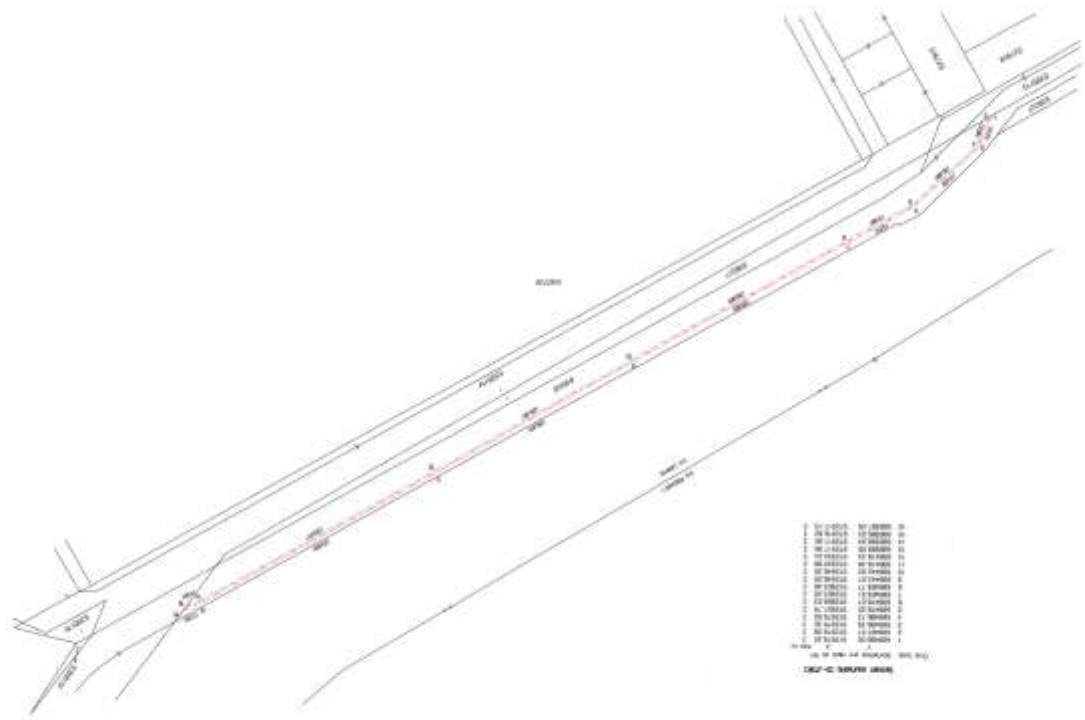


VÝKAZ DOSAVADNÍHO A NOVÉHO STAVU ÚDAJŮ KATASTRU NEMOVITOSTÍ														
Dosavadní stav			Nový stav											
Označení pozemku spec. územím	Výměra parcely		Druh pozemku Způsob využití	Označení pozemku spec. územím	Výměra parcely		Druh pozemku Způsob využití	Typ stavby Způsob využití	Způsob určení výměry	Porovnání se stavem existence právních vztahů				
	ha	m <sup>2</sup>			ha	m <sup>2</sup>				Díl převzatý z pozemku označeného v katastru nemovitostí	Číslo listu vlastnictví	Výměra dílu		Označení dílu
										ha	m <sup>2</sup>			
6160/6										6160/6		3376		

Oprávněný: dle smlouvy

Druh věcného břemene: právo uložení, oprav a údržby optické sítě

<b>GEOMETRICKÝ PLÁN</b> <b>pro</b> vymezení rozsahu věcného břemene k části pozemku	Geometrický plán ověřil úředně oprávněný zeměměřičský úřad:		Súhlasil ověřil úředně oprávněný zeměměřičský úřad:	
		Jméno příjmení <b>Ing. Helena Šimbartlová</b>	Číslo jednací seznamu úředně oprávněných zeměměřičských úřadů <b>1639/96</b>	Jméno příjmení <b>Ing. Helena Šimbartlová</b>
	Dne: <b>2. dubna 2019</b>	Číslo: <b>77/2019</b>	Dne: <b>9.4.2019</b>	Číslo: <b>24/2019</b>
	Město/obec a přesná adresa pracoviště příjavitelů <b>Katastrální úřad vodňanský a odbovácké parcel.</b>		Tento souhlas sjevně geodetickým plánem v elektronické podobě sděluje v dokumentu katastrálního úřadu <b>Ověřil souhlas geodetického plánu v listinné podobě.</b>	
Vyhotovitel: <b>Ing. Jiří Šimbartl</b> Ruprechtická 747 46014 Liberec 14	KÚ pro Liberecký kraj KP Liberec Ing. Eva Baráková PGP - 518/2019-505 2019.04.08 13:07:00 CEST			
Číslo plánu: <b>5679-77/2019</b>				
Okres: <b>Liberec</b>				
Obec: <b>Liberec</b>				
Mapový list: <b>Liberec 5-6/23</b>				
Důrazně upozorňuji, že tento plán je vyhotoven v souladu s právní úpravou a problematikou územního úřadu a není to právní dokument. Lze-li k analýze předložit jiné údaje, viz seznam konfadrů.				





k.ú. Liberec

č.zak. 5679-77/2019

číslo parcely	délka (m)	plocha (m2)	LV
6160/6	119	35	3376
$\Sigma$	119	35	

**SIMBARTL**  
geodetické práce  
000 04 Liberec, XIV. Kaprova 34/  
IČ: 16436157, DIČ: CZ600211872

